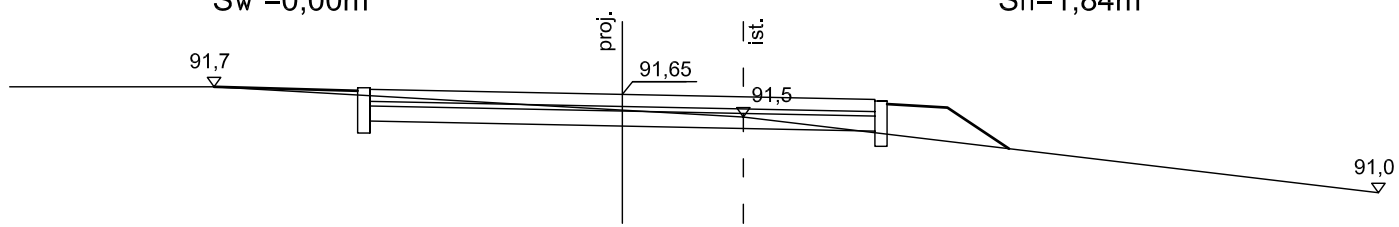


# PRZEKROJE CHARAKTERYSTYCZNE

## 0+267

W=0,35m<sup>2</sup>  
Sw =0,00m

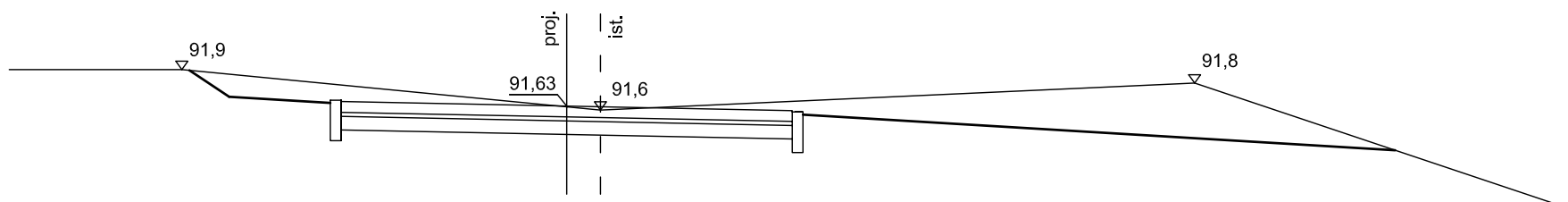
N=0,14m<sup>2</sup>  
Sn=1,84m



## 0+319

W=2,07m<sup>2</sup>  
Sw =5,50m

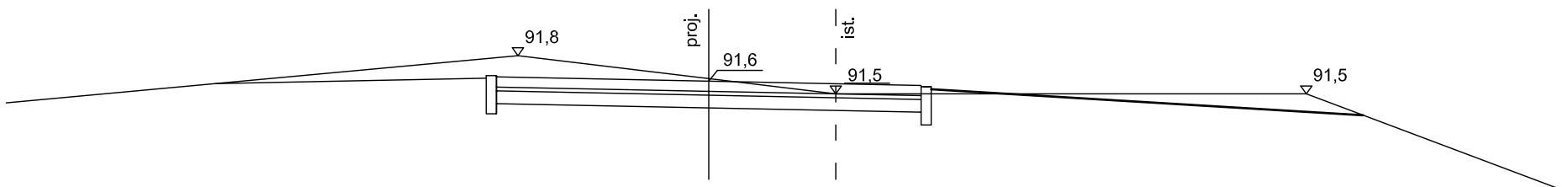
N=0,00m<sup>2</sup>  
Sn=0,00m



## 0+388

W=1,21m<sup>2</sup>  
Sw =4,92m

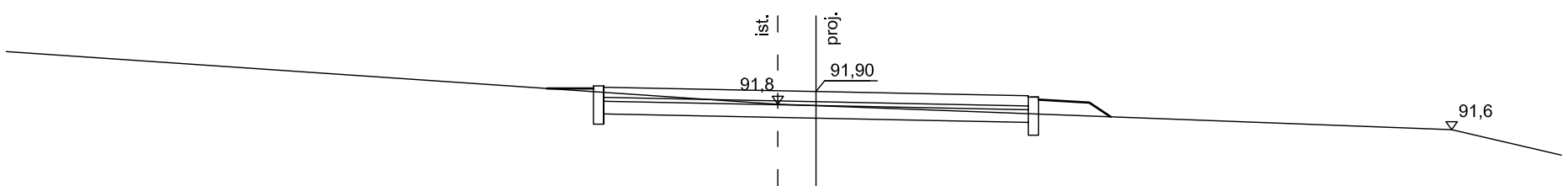
N=0,01m<sup>2</sup>  
Sn=0,60m



## 0+463

W=0,39m<sup>2</sup>  
Sw =0,00m

N=0,06m<sup>2</sup>  
Sn=0,97m



**DROG - POL II s.c.**  
09-100 Płońsk  
ul. Podmiejska 7  
tel./fax: (0-23) 662-50-74  
NIP 567-177-94-44

NAZWA INWESTYCJI: Zagospodarowanie i poprawa infrastruktury wokół Zalewu Nowomiejskiego w celu podniesienia atrakcyjności inwestycyjnej, turystycznej i rekreacyjnej regionu			
INWESTOR: GMINA NOWE MIASTO		BRANŻA: DROGOWA	
TYTUŁ RYSUNKU: PRZEKROJE CHARAKTERYSTYCZNE		SKALA: 1:50	DATA: 28.05.2008
PROJEKTOWAŁ: Zygmunt Wierzbicki	NR UPRAWNIEN: WZDP 677/66	PODPIS:	Rys. 10.2
OPRACOWAŁ: inż. Paweł Szymański	NR UPRAWNIEN: 7342/Cie-20/92	PODPIS:	
WSPÓŁPRACA: inż. Kamil Krajewski	NR UPRAWNIEN:	PODPIS:	